



Prefeitura Municipal de Sete Lagoas - MG

Secretaria de Assistência Social e Direitos Humanos

ESTUDO ESTATÍSTICO DA POPULAÇÃO IDOSA NO MUNICÍPIO DE SETE LAGOAS

AGOSTO/2017

Equipe Vigilância Socioassistencial

Fernanda Santos

Magda Thomé Speltz

INTRODUÇÃO

O estudo tem como objetivo produzir e disseminar informações e análises sobre a oferta de serviços socioassistenciais e sobre a incidência de vulnerabilidade e riscos sociais no município. Por meio desta publicação, visamos contribuir para ampliar a capacidade de proteção e defesa de direitos das ofertas da política de assistência social, através da divulgação de apontamentos que contribuam para a eficácia e qualidade dos serviços, ou seja, que eles correspondam às reais necessidades da população e que gerem resultados voltados para a melhoria da qualidade de vida e superação das situações de vulnerabilidade e risco social.

Em 2003, depois de pelo menos sete anos de tramitação no Congresso Nacional, o Estatuto do Idoso foi finalmente aprovado. No mês seguinte, em outubro do mesmo ano, o Estatuto foi sancionado pelo Presidente da República da época, garantindo maior abrangência dos direitos dos cidadãos com idade superior a 60 anos. Muitos daqueles que são classificados como indivíduos componentes da Terceira Idade estão enquadrados dentro desse código de leis que prevê o respeito, os direitos e os deveres do idoso. No entanto, uma grande parcela da sociedade – até mesmo entre aqueles a quem o Estatuto assiste – não tem conhecimento prático desses direitos e deveres. Talvez por falta de costume de conhecer os próprios direitos, ou pela cultura de conhecimento distante que é conservada no nosso país, torna-se comum não conhecer algumas das leis que regem a nação, bem como os direitos dos cidadãos, sejam eles crianças, adolescentes, adultos ou idosos.

Pelo Censo do IBGE/2010, a população de idosos no município de Sete Lagoas, estava em 21.764, representando na época 10% da população de Sete Lagoas no mesmo período. Essa proporção é igual ao do Brasil no mesmo ano.

Pensando na garantia de direitos, o setor de Vigilância Socioassistencial levantou dados quantitativos do Cadastro Único, CRAS, ESF, PMMG e CREAS por território, para fornecer dados para ações públicas e OSC's que atendem essa população que cresce a cada dia.

Os CRAS's, ao todo 4 unidades no município em levantamento realizado pelo Relatório de Atendimento Mensal referente ao mês de junho de 2017, estavam sendo atendidos 20 idosos no Serviço de Convivência e Fortalecimento de Vínculo – SCFV.

Com relação as Organizações da Sociedade Civil que trabalham com idosos e os grupos informais intergeracionais, somam 13, que serão apresentadas em tabela no decorrer do estudo.

Em referência aos dados do CADÚNICO (Sistema de Cadastro Único para Programas Sociais) baseado no mês de junho/2017, enfatizou-se a quantidade de idosos, quantidade de idosos com deficiência e que não sabem ler. Foi incluído tabelas quantitativas de famílias cadastradas no CADÚNICO e famílias cadastradas no Serviço de Controle da Dengue, dados fornecidos pela Secretaria Municipal de Saúde, referente ao mês de março 2017.

Acrescentou-se também para comparação aos dados do CADÚNICO a quantidade de idosos cadastrados na Estratégia de Saúde da Família – ESF por território e bairros com mais destaque.

A questão da violação de direitos também será abordada com informações fornecidas pela Polícia Militar e CREAS (Centro de Referência Especializada de Assistência Social).

A seguir será apresentada a divisão territorial adotada pela equipe de Vigilância Socioassistencial recomendada pela Secretaria de Planejamento da Prefeitura Municipal de Sete Lagoas. É composta por sete territórios, com os respectivos bairros de abrangência. Com base nessa divisão foi realizado o estudo.

Mapeamento por território em Sete Lagoas

Território 1 - Núcleo Lagoa do José Félix

NOSSA SENHORA DO CARMO I – NOSSA SENHORA DO CARMO II - CHÁCARAS TITAMAR – ALVORADA – JK – NOVA SERRANA – RESIDENCIAL VILÁGIO – SÃO FRANCISCO DE ASSIS – MANOÁ – SANTA CRUZ – NOSSA SENHORA DAS GRAÇAS - PORTAL DA SERRA – SANTA HELENA - PAPA VENTO – SANTA RITA DE CÁSSIA – JARDIM ANGÉLICA - PLANALTO

Território 2 - Núcleo Lagoa Capão do Poço

RESIDENCIAL GOIABEIRAS - BELO VALE I – BELO VALE II – CIDADE NOVA – IRAQUE - KWAIT – LUXEMBURGO I - LUXEMBURGO II – NOVA CIDADE - OROZIMBO MACEDO – VERDE VALE I – VERDE VALE II - JARDIM DOS PEQUIS I - JARDIM DOS PEQUIS II - INTERLAGOS I – INTERLAGOS II – AEROPORTO INDUSTRIAL – FUNCIONÁRIOS – SANTA TEREZINHA – JARDIM EUROPA - BAIRRO DA GLÓRIA – BERNARDO VASCONCELOS – RECANTO DOS SONHOS – WENCESLAU BRAZ

Território 3 - Núcleo Lagoa do Matadouro

ANCHIETA – INDÚSTRIAS I – INDÚSTRIAS II – BRASÍLIA – CDI I - CDI II – CIDADE DEL REY - DISTRITO INDUSTRIAL - ESMERALDAS I – ESMERALDAS II – ITAPUÃ I - ITAPUÃ II - MONTE CARMELO – RESIDENCIAL DA VINCI - SÃO SEBASTIÃO – VAPABUÇU - DANTE LANZA - PROGRESSO I – PROGRESSO II - MORRO DO CLARO – SANTA RITA – ALTO COQUEIRAL - RESIDENCIAL EMIRTAGE – RESIDENCIAL PARQUE DAS NOGUEIRAS - MONTE CARLO – RESIDENCIAL BLUE GARDEN SAFIRA – VALE DO ARITANA - TAMANDUÁ

Território 4 - Núcleo Lagoa Grande

BOA ESPERANÇA - BELA VISTA I - BELA VISTA II - BELA VISITA III - RESIDENCIAL BOUGANVILLE I – RESIDENCIAL BOUGANVILLE II - CANADÁ I – CANADÁ II - ONDINA VASCONCELOS DE OLIVEIRA - JARDIM PRIMAVERA I – JARDIM PRIMAVERA II – CONDOMÍNIO LAGO AZUL - MONTREAL I - MONTREAL II - NOSSA SENHORA DE LOURDES - SANTA FELICIDADE – RESIDENCIAL DONA SÍLVIA – RESIDENCIAL CAMPESTRE

Território 5 - Núcleo Lagoa Boa Vista

MORRO SÃO JOÃO – SÃO JOÃO I – SÃO JOÃO II - BREJINHO – OLINTO ALVIM – RECANTO YASSÚ – BOA VISTA – FÁTIMA – VILA BRASIL – ESPERANÇA – BOM JARDIM – CHÁCARA DO LAGO – SANTA MARCELINA – ALEX PAIVA – SÃO PEDRO - NEY YORK – BRAZ FILIZOLA – SÃO VICENTE – EMÍLIA

Território 6 - Núcleo Lagoa Paulino

PANORAMA – CENTRO – CANAÃN – CHÁCARA DO PAIVA – SANTA LUZIA – JARDIM ARIZONA – CEDRO CACHOEIRA – VILA IPÊ – RECANTO DA SERRA – CAMPO DE AVIAÇÃO – MAGABEIRAS - VILA SERRA SANTA HELENA – JARDIM CAMBUÍ – CEMIG

Território 7- Núcleo Lagoa da Catarina

CONJUNTO HABITACIONAL HONORINA PONTES – ELDORADO I – ELDORADO II – JARDIM UNIVERSITÁRIO I – JARDIM UNIVERSITÁRIO II – SANTA ROSA – MATA GRANDE – VALE DAS PALMEIRAS I – VALE DAS PALMEIRAS II - FAZENDA MATA GRANDE – BANDEIRANTES – SÃO GERALDO – NOVO HORIZONTE – VÁRZEA – JARDIM AMÉLIA – DONA DORA – SÃO JOSÉ – CATARINA – SÃO CRISTOVÃO I – SÃO CRISTOVÃO II – SANTO ANTÔNIO – SÃO JORGE – HENRIQUE NERY – SANTA ELIZA – VILA SÃO DIMAS – RECANTO DA CREDRO – SINDICATO RURAL – IPORANGA I – IPORANGA II – FLÓRIDA – PADRE TEODORO I - PADRE TEODORO II – FLÓRIDA – MARIA AMÉLIA – VILLAGE DA SERRA – CHACREAMENTO DONA LILI – CHACREAMENTO ESPLANADA DO MOINHO - CHACREAMENTO LAGOS DO MOINHO – COLORADO – PORTAL DO MOINHO – OURO BRANCO – MORRO REDONDO

Organização da sociedade civil e grupos informais que atendem a população idosa no município de Sete Lagoas

OSCs/GRUPOS INFORMAIS	RUA/AV/PC.	Nº	BAIRRO	FONE	PRESIDENTE/REFERÊNCIA	POLÍTICA RELACIONADA	PROTEÇÃO	AÇÕES	USUÁRIO	Registro em Conselhos Municipais referentes a Política Social	Total de atendimentos
CHUVA DE BENÇÃOS	R. BOA AVENTURA	95	PROGRESSO	3772-4368	IONE	ASSISTÊNCIA SOCIAL		INSTITUIÇÃO DE ACOLHIMENTO	IDOSOS/ENFERMOS		11 Pessoas
CENTRO DE REFERÊNCIA DA PESSOA IDOSA DONA DOCHINHA- INST. JURIDICO PELA CIDADANIA - IJUICI	R. BAMBUI	335	VALE DAS PALMEIRAS						IDOSOS /ADULTOS		20
VILA VICENTINA	R. FLORIPES GUIMARÃES COTTA	684	STA CRUZ	3773-3740	SEBASTIÃO FABIANO M. DE FARIA	ASSISTÊNCIA SOCIAL	ALTA	ACOLHIMENTO INSTITUCIONAL	IDOSOS	CMAS/CM DPI	45 Idosos
INEEG- INSTITUTO DE EQUOTERAPIA E EQUITAÇÃO GILEADE	AV. GILBERTO DE SOUZA	255	IPORANGA II	3026-4668	CARLOS HENRIQUE R. GONZALES	ASSISTÊNCIA SOCIAL/SAÚDE	BÁSICA	SCFV	CRIANÇAS, ADOLESCENTES E ADULTOS COM DEFICIÊNCIA	CMAS/CM DCA/CM DPI	40 pessoas
AME - ASSOCIAÇÃO IRMÃ MEIRE DE FÁTIMA FRANCISCO	R. ALBERTO WLISSES GUIMARÃES	160	BRASÍLIA	3774-0501	MARISA RODRIGUES R. FLORENCIO	ASSISTÊNCIA SOCIAL/SAÚDE	BÁSICA	SCFV/ DOAÇÕES DE MATERIAIS DIVERSOS	INTERGERACIONAL/ COMUNIDADE	CMAS	40
CDM COOPERAÇÃO PARA O DESENVOLVIMENTO E MORADA HUMANA	R. PREF. EURO ANDRADE	1.060	CIDADE DE DEUS	(31)21032700 992810894	ELIDA CARNEIRO	ASSISTÊNCIA SOCIAL	BÁSICA	SCFV/ ASSESSORAMENTO	CRIANÇAS/ADOLESCENTES/ INTERGERACIONAL	CMAS/CM DCA/CM DPI	30
GRUPO INFORMAL CLUBE DE BEM COM A VIDA	R. GOIÁS	98	BOA VISTA	3771-4126	RAYMUNDA	ASSISTÊNCIA SOCIAL		(APOIO SOCIAL) GRUPO DE CONVIVÊNCIA	GRUPO INTERGERACIONAL		45
GRUPO INFORMAL CLUBE DE MÃES DONA ALBERTINA	R. ALMIRANTE TAMANDARÉ	11	N º Sº DAS GRAÇAS	997729760	GERALDA	ASSISTENCIA SOCIAL		(APOIO SOCIAL) GRUPO DE CONVIVÊNCIA	GRUPO INTERGERACIONAL		45
GRUPO INFORMAL DE CONVIVÊNCIA MULHERES UNIDAS PELA ARTE	R. NESTOR FÓSCULO	222	SANTA LUZIA	3771-7164 8845-7165	ANGÉLICA	ASSISTÊNCIA SOCIAL		(APOIO SOCIAL) GRUPO CONVIVÊNCIA	GRUPO INTERGERACIONAL		130
LIONS CLUBE S.L ALVORADA	R. FLORÍPEDES GUIMARÃES COTTA	905	SANTA CRUZ	3771-1865/ 996030507	NEUZA	ASSISTÊNCIA SOCIAL		(APOIO SOCIAL) GRUPO DE CONVIVÊNCIA	GRUPO INTERGERACIONAL /COMUNIDADE		12
LIONS CLUBE S.L CENTENÁRIO	AV. SÉRVULO SUALHEIRO	485	CENTENÁRIO	3773-0972	MARIANA	ASSISTÊNCIA SOCIAL		(APOIO SOCIAL) GRUPO DE CONVIVÊNCIA	GRUPO INTERGERACIONAL/CO MUNIDADE		40
LIONS CLUBE SETE LAGOAS	R. JOÃO MENDES	597	PIEDADE	3776-7091/ 98758-7091	FANIA	ASSISTÊNCIA SOCIAL		(APOIO SOCIAL) GRUPO DE CONVIVÊNCIA	GRUPO INTERGERACIONAL/CO MUNIDADE		12
GRUPO INFORMAL DE CONVIVÊNCIA NSA.SRA. DO CARMO	R:GUARANIS	230	CARMO	31760437	MIRIAM E MARGARIDA	ASSISTÊNCIA SOCIAL		(APOIO SOCIAL) GRUPO DE CONVIVÊNCIA	INTERGERACIONAL		40

1 - CADÚNICO MAIO/2017

1.1. Número de pessoas acima de 60 anos cadastradas no CAD até maio/2017 por território

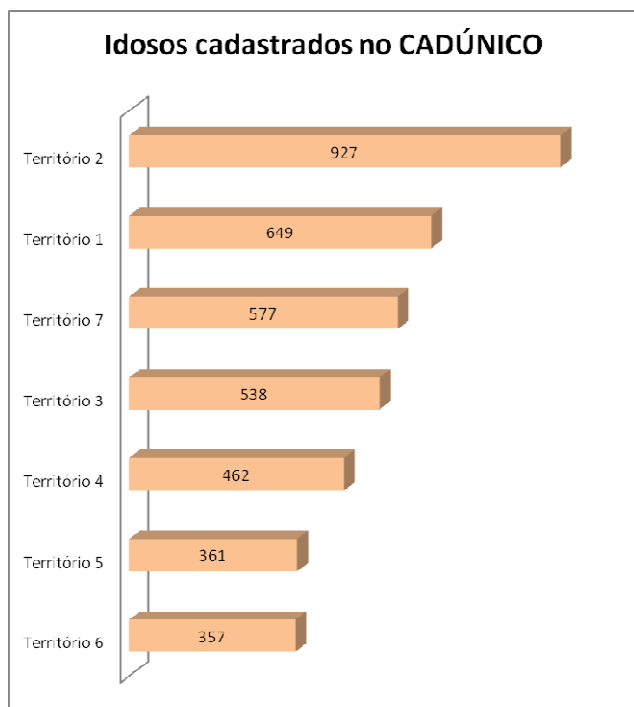


Gráfico com dados informativos retirados do CADÚNICO;

- ✓ Número total de idosos cadastrados
- ✓ Número de idosos com deficiência
- ✓ Número de idosos que não sabem ler

- NÃO SABEM LER: 782
- PCD: 722
- TOTAL CADASTRADO: 3871

1.2. Bairros com maior número de idoso

Território 1	
JK	116
N. Sra. do Carmo	112
Manoia	93
N. Sra. das Graças	81
Alvorada	80
São Francisco	59

Território 2	
Belo vale	132
Luxemburgo	113
Interlagos	106
Orozimbo Macedo	93
Cidade Nova	92
Nova Cidade	92
Verde Vale	70
Aeroporto	55

Território 3	
Itapoã	129
Progresso	85
Distrito Industrial	71
Brasília	56
Monte Carlo	56

Território 4	
Montreal	139
Ondina Vasc.	117
Boa Vista	94
Canadá	64
São João	64
Esperança	50

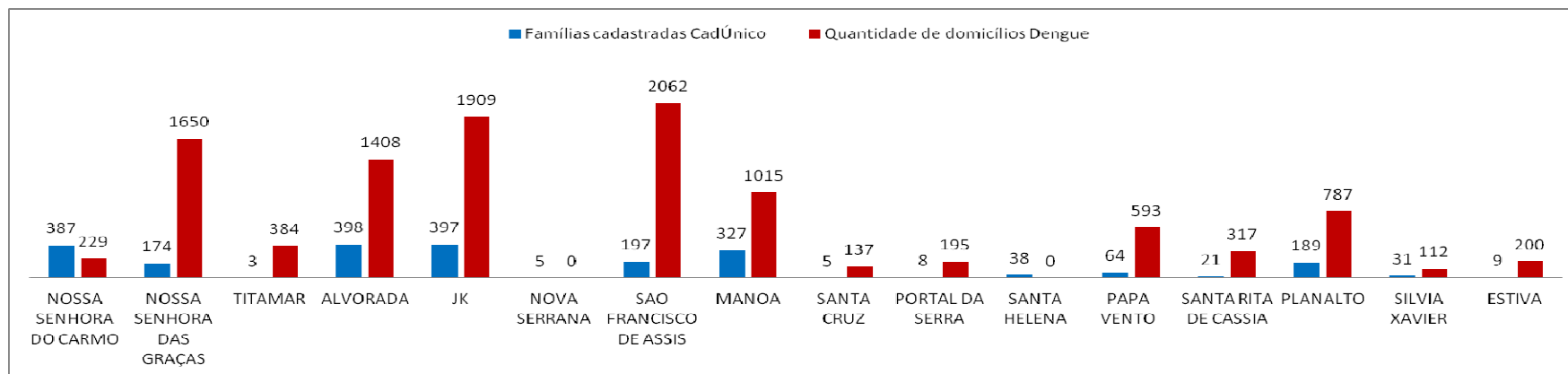
Território 5	
São João	64
Boa Vista	94
Esperança	50

Território 6	
Santa Luzia	127
Jardim Arizona	79
Centro	61

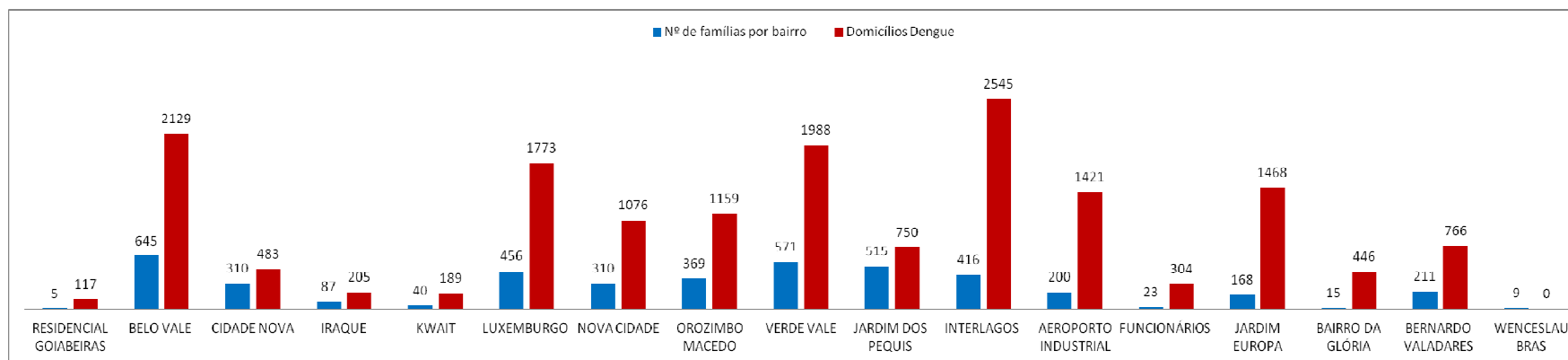
Território 7	
Santo Antônio	86
Catarina	63
Barreiro	51

2- TABELAS QUANTITATIVAS DE FAMÍLIAS CADASTRADAS CADÚNICO / FAMÍLIAS CADASTRADAS NO SERVIÇO DE CONTROLE DA DENGUE

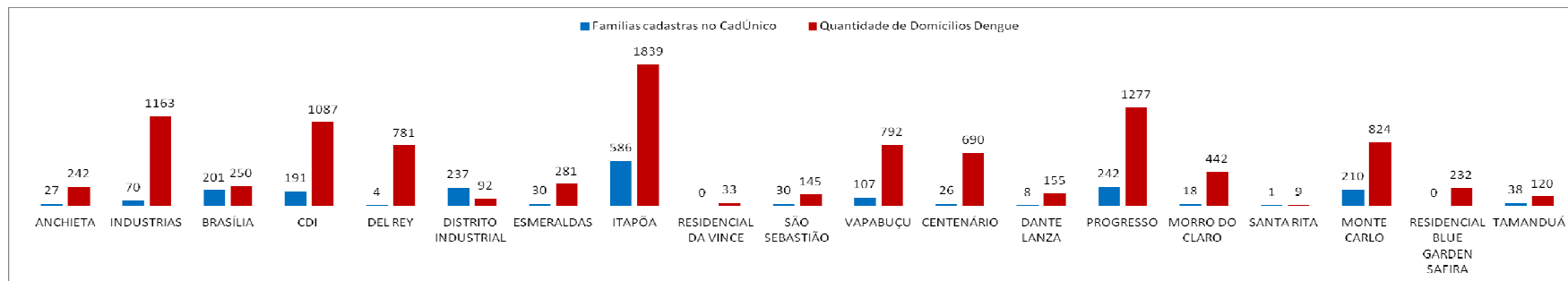
2.1. Território I



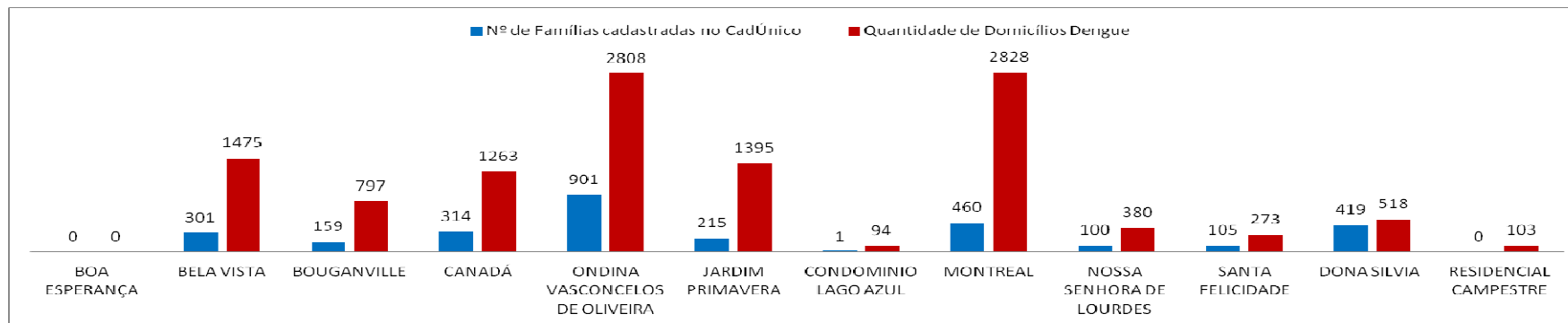
2.2. Território II



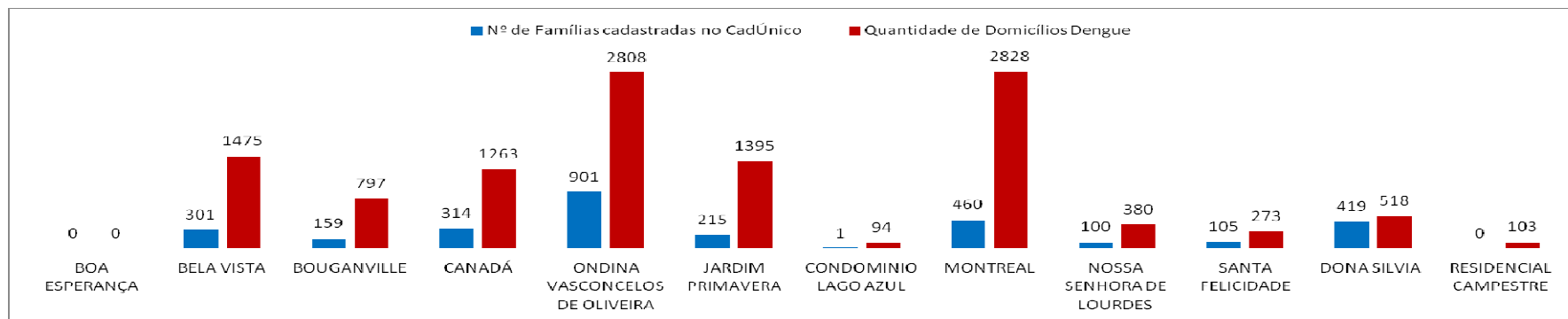
2.3. Território III



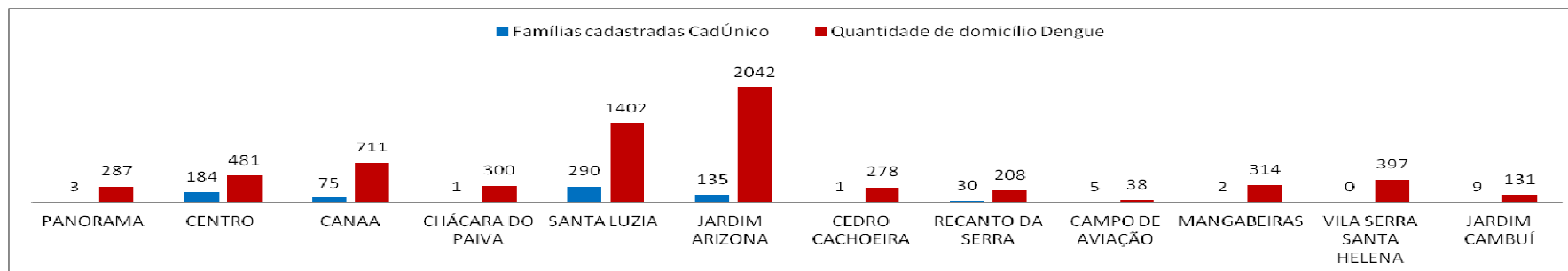
2.4. Território IV



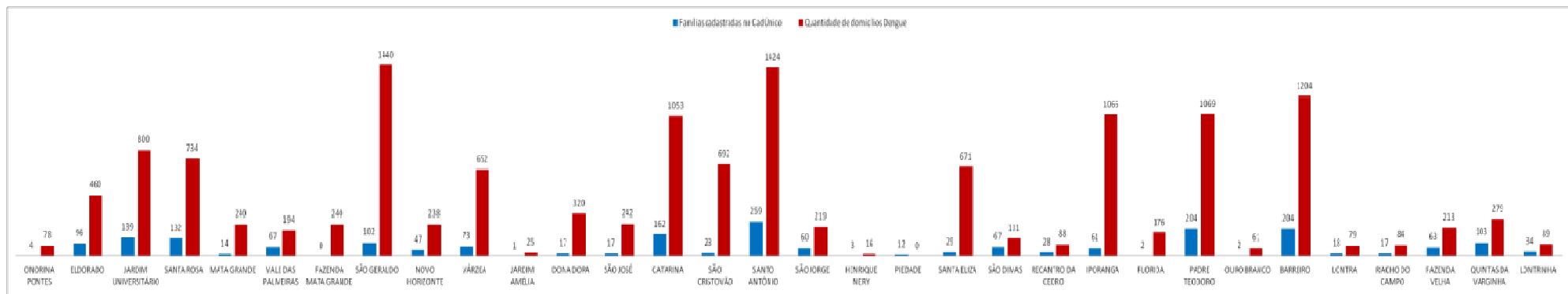
2.5. Território V



2.6. Território VI

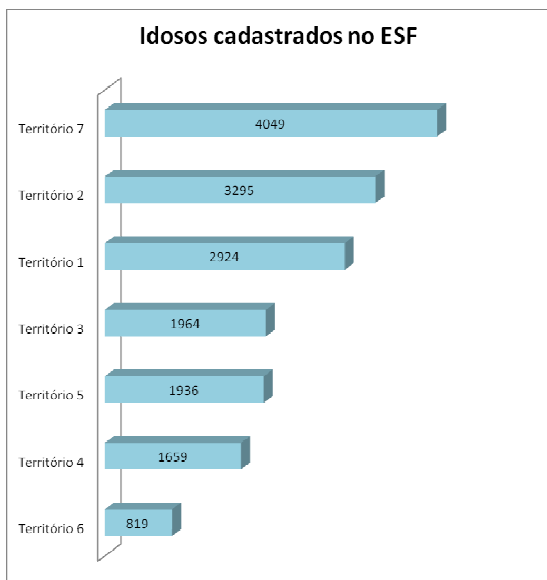


2.7. Território VII



3 - SAÚDE – Estratégia saúde da família

3.1. Número de pessoas acima de 60 anos cadastradas no ESF até



Total de idosos cadastrados no ESF – 17.113

3.2. QUANTIDADE DE IDOSOS CADASTRADOS NO ESF POR TERRITÓRIO

Território 1	
N. Sra. do Carmo	790
N. Sra. das Graças	698
Manoa	436
JK	414
São Francisco	413
Alvorada	173
Total	2924

Território 2	
Orozimbo Macedo	434
Belo Vale	372
Jardim Europa	362
Nova Cidade	344
Aeroporto	326
Luxemburgo	315
Interlagos	306
Kwait	291
Bernardo Valadares	276
Verde Vale	204
Jardim dos Pequis	65
Total	3295

Território 3	
Progresso	747
Itapoã	686
CDI	636
Monte Carlo	362
Total	2431

Território 4	
Montreal	489
Ondina Vasc	336
Canadá	278
Bela Vista	185
Jardim Primavera	172
Bouganville	133
Dona Silvia	66
Total	1659

Território 5	
São João	763
Fátima	642
Esperança	531
Total	1936

Território 6	
Santa Luzia	819
Total	819

Território 7	
São Geraldo	915
Catarina	622
Santa Rosa	501
Várzea	474
Barreiro	417
Eldorado	321
Iporanga	287
Fazenda Velha	276
Padre Teodoro	236
Total	4049

Análise Comparativa dos idosos no CADÚNICO e ESF

As famílias cadastradas no CADÚNICO são o público prioritário da Assistência Social, dessa forma percebemos que o Território II, é o território com maior vulnerabilidade social em geral considerando outros indicadores sociais pesquisados em outros estudos (maior número de pessoas com deficiência, de crianças e adolescentes, violências, entre outros). Também é o mais denso populacionalmente, apresentando o maior número de cadastros com pessoas idosas. Em segundo lugar o Território I, com os bairros N^a S^a do Carmo e Jk se destacando, seguido do Território VII, com os bairros Santo Antonio, Catarina e Barreiro.

Observa-se que pelo ESF, são cadastrados uma quantidade bem maior de idosos, porém os três territórios destacados pelo CADÚNICO continuam também sendo os três primeiros pelo ESF, apenas invertendo as posições. O Território VII ficou em primeiro lugar, onde podemos justificar essa região ser a mais antiga da cidade, portanto com um número maior de idosos. Segundo lugar o Território II, como já mencionado, o mais denso em população.

Por fim o Território I, também com bairros mais antigos como Nossa Senhora das Graças e do Carmo.

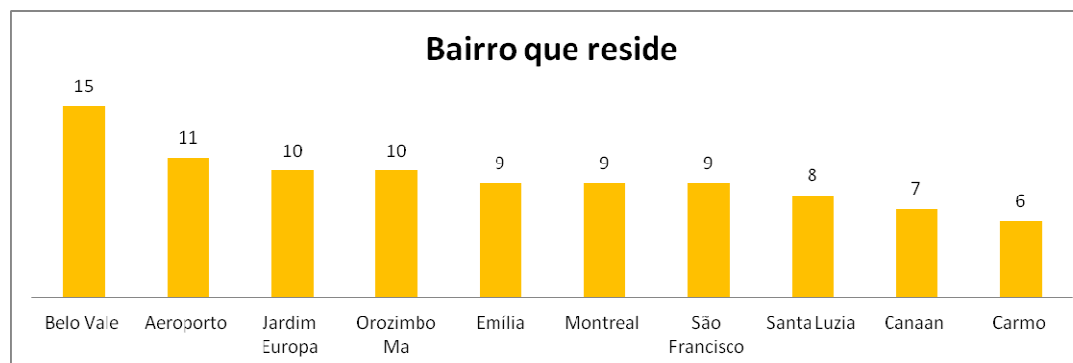
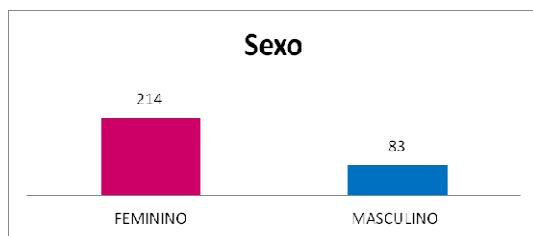
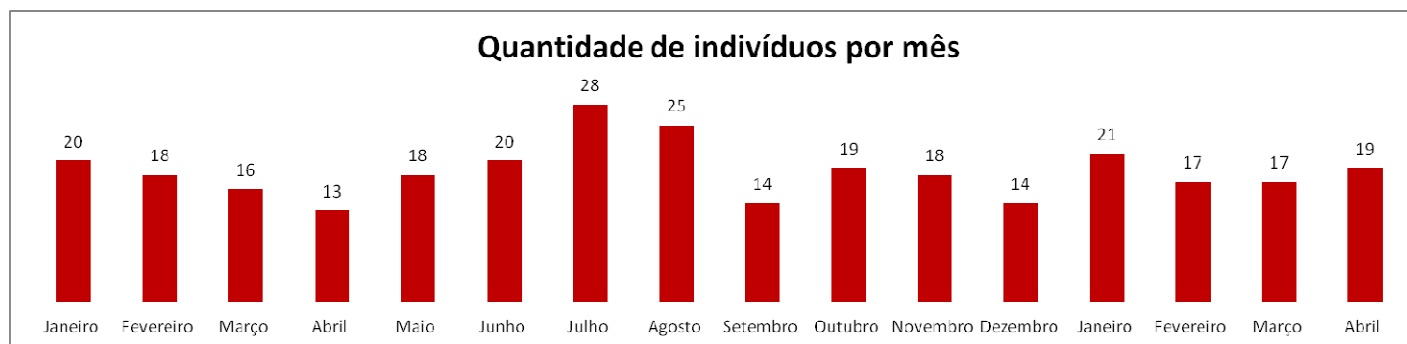
Os territórios IV e V, também estão invertidas as posições. Enquanto no CADÚNICO, o Território IV está em quarto lugar, pois é um território com maior vulnerabilidade em relação ao V, no ESF, o Território V tem mais idosos, já que os bairros Boa Vista e São João são mais antigos.

Por fim o Território VI, ficou em último lugar na quantidade de idosos, tanto pelo ESF como pelo CADÚNICO.

As tabelas demonstrativas do número de famílias cadastradas no CADÚNICO e o número de famílias registradas no Serviço de Controle da Dengue, servem para comparar os territórios com maior número de famílias nos dois tipos de cadastros, sendo o primeiro (CADÚNICO) apresentando os bairros com maior vulnerabilidade e o segundo (Dengue) representando a quantidade total de famílias existentes nos bairros. Percebem-se em ordem decrescente que os territórios II, IV e I respectivamente são os que mais possuem famílias no CADÚNICO. Seguido dos territórios VII e III. Os menos expressivos no quesito quantidade de famílias cadastradas são os territórios VI e V, por serem os mais centrais.

4 - PMMG JANEIRO-2016 A ABRIL-2017

4.1. Pessoas idosas vítimas de violência intrafamiliar. Dados fornecidos pela PMMG do município de Sete Lagoas



- Total de 297 ocorrências. Apresenta uma média de 18,5 casos mensais num intervalo de 16 meses;
- 72% das vítimas são do sexo feminino;
- Ameaça formatou o maior número de ocorrências 56,5%, seguida da lesão corporal, apontando 12,6% dos casos;
- Em 2016, a incidência de maior número de vítimas idosas X intervalo de idade se dá entre os 60 e 64 anos (primeira fase da idade);
- A maior causa presumida é oriunda do atrito familiar, seguido do envolvimento com drogas do envolvido;
- A região com maior concentração de população idosa vulnerável segundo os registros do CADÚNICO é o Território II, o que pactua com a região com maior incidência de violência contra idosos de acordo com a PMMG, que aponta a faixa que abrange do Orozimbo Macedo ao Verde Vale.
- Os bairros Montreal, Santa Luzia e Carmo também concentram um número grande de idosos pelo CADÚNICO.

- Pelo CREAS em relação aos dados da Polícia Militar, os territórios destacados são diferentes: O território I está primeiro lugar, seguido do Território V. Os bairros com maior número são mais antigos, como N^a S^a das Graças e o Boa Vista.
- O número das violações registradas no CREAS são menores pois na Polícia foi pesquisado 1 ano e 4 meses e no CREAS apenas 1 ano. Mas percebe-se que mesmo assim a PM com 297 ocorrências é mais acionada que o CREAS com 61.

Esses dados poderão servir para subsidiar projetos para contemplar o público de idosos, ficando nítidas as regiões com maior concentração dessas pessoas e das situações de violações.

Apesar de haver cobertura no município de ações para a faixa etária em questão, como demonstra a tabela apresentada acima, em relação às OSC's, ainda é insuficiente frente ao grande número de idosos, principalmente nos territórios destacados: I, II e o VII.